

PROGETTO COMUNALE



comune di bevelgio

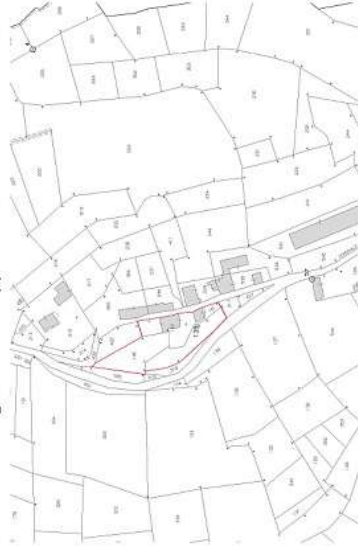
Regione Piemonte
provincia di aoi

OGGETTO
Progetto di urbanizzazione edilizia e infrastrutturazione
con parcella sovrano, per la loro realizzazione e installazione in zona piana.

PROGETTO

PROGETTO
Comune di Bevelgio, Via Aosta n. 4
Piazzale 1, 10010 Bevelgio (AO)

Estratto cartografico di mappa catastale



Foglio 3

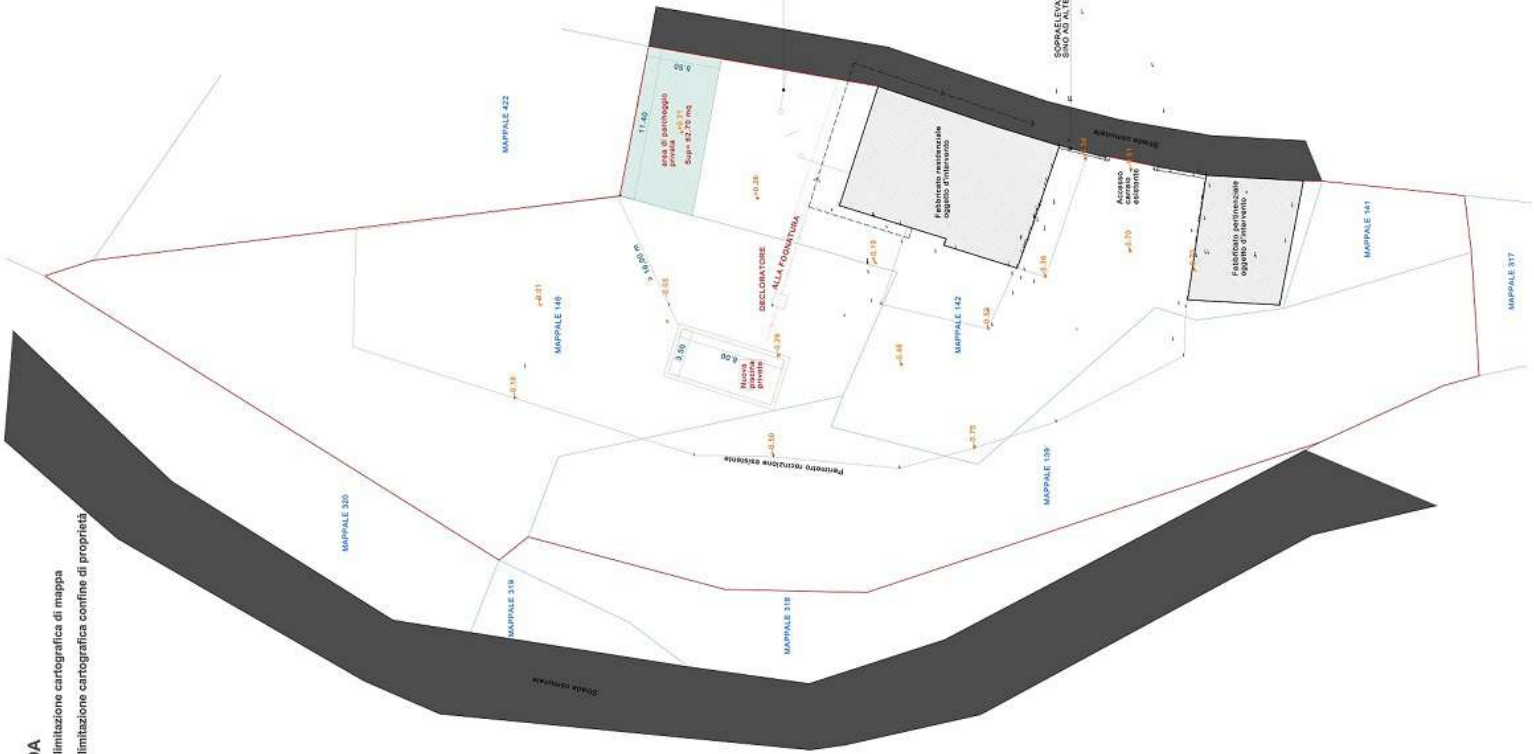
Vista aerea




PLANIMETRIA GENERALE scala 1/200

LEGENDA

- Delimitazione cartografica di mappa
- Delimitazione cartografica confine di proprietà



Pianta piscina scala 1/50



Sezione A-A scala 1/50



Sezione B-B scala 1/50



SOPRAELEVAZIONE DEI MURSI DI CINTA
SINO AD ALTEZZA MASSIMA DI MET. 2,00

VERIFICA AREE A PARCHEGGIO DI LOTTO

- Area parcheggio = 150 mq. (totali residenziali) - art. 107 (L. 8.6.1977)
- Area parcheggio = 150 mq. (totali) - art. 107 (L. 8.6.1977)
- Area ricovero a parcheggio di lotto = 419 (05 / 10) = mq. 419,00
- Area a parcheggio a disposizione = 11,20 x 5,00 = 56,00 mq.